

Studenckie Bazy Namiotowe PTTK

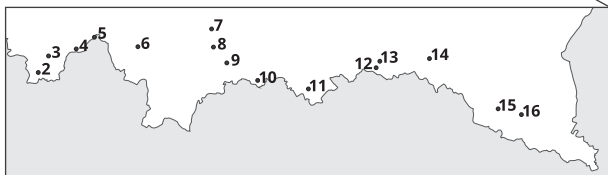
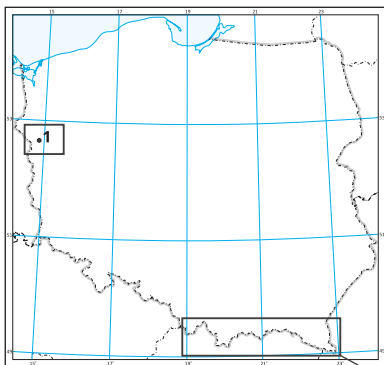


INFORMATOR 2023

Studenckie

Bazy Namiotowe PTTK

1. Uzdrowisko Mościce
2. Przysłop Potócki
3. Zagroń
4. Górowa
5. Głuchaczki
6. Madejowe Łoże
7. Gorc
8. Lubań
9. Polana Wały
10. Pod Wysoką (Jaworki)
11. Złockie
12. Radocyna
13. Nieznajowa
14. Zawadka Rymanowska
15. Rabe
16. Łopienka



Informator SBN PTTK zawiera dane z kwietnia 2023 r.

Informator SBN PTTK w formacie PDF jest do pobrania ze strony internetowej Komisji Akademickiej ZG PTTK:

<http://www.ka.pttk.pl>

<https://www.facebook.com/lubiebazy>

Przed przyjazdem sprawdź czy baza jest już otwarta.

Informator Studenckich Baz Namiotowych PTTK wydano z inicjatywy **Działu Programowo-Promocyjnego Biura ZG PTTK** przy współpracy **Komisji Akademickiej ZG PTTK**.

Treść merytoryczna: Komisja Akademicka ZG PTTK

Redakcja, układ, opracowanie graficzne i mapy: Marek Lawin

Centrum Fotografii Krajoznawczej PTTK

im. Waldemara Dońca w Łodzi

Fotografia na okładkach: Panorama Zagroń (fot. Jacek Bogucki, 2020 r.)

Warszawa, czerwiec 2023 r.

ISBN 978-83-964776-2-0



Drogi Turysto!

Kolejny rok zwracam się do Ciebie ze słowem wstępnym do Informatora po Studenckich Bazach Namiotowych PTTK 2023. W poprzednich latach naznaczonych pandemią i wojną, która, w sposób pełny, rozpoczęła się na Ukrainie, oraz galopującą inflacją cen, sieć Studenckich Baz Namiotowych przedstawiałem, jako najlepsze miejsce do wakacyjnego, i nie tylko, odpoczynku od otaczającej nas rzeczywistości. Odpoczynku, w dodatku za niezwykle symboliczną kwotę.

Przystępując do pisania owego wprowadzenia zdałem sobie sprawę, że wszystko, co nakreśliłem w 2021 i 2022 roku, nie straciło na aktualności. Pandemia koronawirusa, choć już nie tak wszechobecna to przez kilka lat mocno naznaczyła swoje piętno w funkcjonowaniu sektora turystycznego. Z kolei wojna tocząca się za naszą wschodnią granicą jest niestety codziennością w naszych serwisach informacyjnych i nie ma się co oszukiwać, że jej przebieg, a przede wszystkim skutki nas nie dotyczą czy nie interesują. Z poprzednimi kwestiami łączy się także dotycząca najbardziej nasze gospodarstwa domowe inflacja. Coraz wyższe koszty wszystkiego wpływają na podnoszenie cen usług noclegowych, gastronomicznych w obszarze turystyki. To pociąga za sobą ucieczkę części potencjalnych turystów za granicę (gdyż jest taniej), albo zupełnie eliminuje możliwości odpoczynku w polskich górach.

Już nawet, tak cudowne miejsca pod względem lokalizacji i klimatu, jak schroniska i baczki górskie PTTK mają horrendalnie wysokie ceny swoich usług. Mimo to, podobnie jak w przypadku popularnej serii R. Goscinnego i A. Uderzo o przygodach „Asterixa i Obelixa” nie wszystko zostało podbite. Jeden jedyny obszar nadal opiera się wszystkim kłopotom – w tym inflacji – niczym wspomniana armorycka wioska. Jest nim sieć Studenckich Baz Namiotowych PTTK.

Czym zatem są tytułowe Studenckie Bazy Namiotowe? To niezwykle obiekty, dające możliwość wszystkim chcącym wyrwać się chociaż na chwilę do aktywności, by móc poprzez turystykę górską odpocząć od niejednokrotnie trudnej codzienności (bez siedzenia za biurkiem, bez ekranu przed oczami, bez inflacji i bez niepokojów). To miejsca bezpośredniego obcowania z naturą oraz mnóstwem wspaniałych ludzi (rodziną, znajomymi oraz dopiero co poznanymi osobami). Tereny, gdzie nie tylko nie ma ciągłego zasięgu 5G, lecz tak bardzo nas wciągające, iż za-

miast szukania najlepszego zasięgu w telefonie, wreszcie zaczynamy „logować się do życia” – spędzając wieczory i noce wspólnie przy ognisku, muzyce oraz turystycznych opowieściach otoczeni górskimi pejzażami oraz kontaktując się na żywo z drugim człowiekiem. Takie są właśnie Studenckie Bazy Namiotowe PTTK!

W trzymanym przez Ciebie Informatorze znajdziesz obiekty prowadzone przez poszczególne kluby i koła przewodniczące m.in. z Łodzi, Krakowa, Katowic, Gliwic czy Warszawy, we współpracy z PTTK oraz Komisją Akademicką Zarządu Głównego PTTK. Niemal wszystkie obiekty znajdują się w Beskidach, dzięki czemu w prosty sposób możesz wybrać się w górskie wędrówki zaczynając od Beskidu Śląskiego poprzez Beskid Żywiecki, Beskid Wyspowy, Gorce, Pieniny, Beskid Sądecki, Beskid Niski, a w Bieszczadach kończąc. Zaś cena noclegów jest niezwykle atrakcyjna, gdyż to zaledwie kilka – kilkanaście złotych (nie uwzględniając zniżek!) – co istotne przy szalejącej inflacji.

Warto wiedzieć, iż mimo użycia przymiotnika „studencki” obiekty te są otwarte dla każdego, nie ma znaczenia czy jesteś, byłeś lub będziesz studentem. Na każdej Bazie Namiotowej oferowane są noclegi w namiotach bazowych (zarówno tych mniejszych: 2/3-osobowych, rodzinnych, jak i tzw. NS-ach na ok. 10 osób). Jednak gdyby ktoś chciał spać we własnym namiocie, to żaden problem. Można rozbić się na terenie Bazy i korzystać z jej uroków oraz udogodnień infrastrukturalnych. Każda Baza i Chatka jest wyposażona w kuchnię z piecem oraz jadalnię oraz węzły sanitarne (WC, prysznic, miejsce do mycia) – oczywiście w warunkach turystycznych. Wreszcie nie można zapomnieć o ujęciu wody pitnej, miejscu ogniskowym czy wiatach ze stołami i ławkami. Najważniejszym jest jednak niepowtarzalna i niezapomniana atmosfera, która powoduje, iż jeśli ktoś raz trafi na jakąś z Baz, to z pewnością jeszcze powróci! W razie pytań bądź innych spraw pomocą oraz radą służą zawsze sympatyczni i otwarci na drugiego człowieka „bazowi”/”chatkowi”, którzy w danej chwili opiekują się obiektem.

Zachęcamy do zapoznania się z Informatorem ukazującym nasze Bazy i Chatki a przede wszystkim do odwiedzenia tychże obiektów. Niech to będą prawdziwe miejsca, w których zapanuje (s)pokój.

Do zobaczenia na Bazach!

Michał Owczarek

Wiceprzewodniczący Komisji Akademickiej ZG PTTK



Położenie: Kotlina Gorzowska. Mościce 7,5 km na zachód od Witnicy.
Na północ od Parku Narodowego „Ujście Warty”

Położenie (GPS): 52°40'31.5"N 14°48'17.5"E

Klub (afiliacja): Oddział PTTK Ziemi Gorzowskiej

Otwarte: 1.07.2023 – 31.08.2023

Liczba miejsc: 30

Rezerwacja / kontakt: +48 604 207 243

Internet: –

E-mail: oddzial_pttk_gorzow@wp.pl

Koszt noclegu: 15 zł

Zniżki: PTTK (20%)

Odległość od parkingu ([m.] / [czas]): 30 m

Akceptowanie zwierząt: nie

Lb. miejsc: w namiotach stacjonarnych / baza: 20 / 10

Maksymalna liczba miejsc na polu namiotowym: 30



Dojazd samochodem osobowym lub autobusem relacji Gorzów Wlkp. – Witnica – Kostrzyn n/Odrą. Alternatywa to dojście pieszo około 7 km z Witnicy PKP lub Kamienia Małego PKP. Baza istnieje na terenie jedyne w Polsce Edukacyjnego Parku Dendrologicznego PTTK w centrum wsi Mościce tuż obok kościoła św. Wojciecha. Doskonałe miejsce wypadowe dla turystów rowerowych i pieszych, możliwość organizacji spływów kajakowych na Myśli. W parku szansa na edukację umożliwiającą rozpoznawanie 120 gatunków drzew i krzewów z 5 kontynentów oraz nocleg w domku na drzewie.



Położenie: Przełęcz Przysłop Potócki, Worek Raczański

Położenie (GPS): 49°26'31,8" N 19°02'38,3" E

Klub (afiliacja): Oddział Uczelniany PTTK im. prof. Zenona Klemensiewicza przy Politechnice Śląskiej w Gliwicach

Otwarte: lipiec – sierpień

Liczba miejsc: 30

Rezerwacja / kontakt: +48 609 316 025

Internet: <https://przyslop-potocki.pttk.pl>

E-mail: poczta@przyslop-potocki.pttk.pl

Koszt noclegu: bazowy – 15 zł/os (12 zł), własny 12 zł/os (8 zł)

Zniżki: PTTK, SKPx, HDK, studenci i uczniowie, przew. górscy, Karta Euro26

Odległość od parkingu ([m.] / [czas]): 1,8 km

Akceptowanie zwierząt: tak

Lb. miejsc: w namiotach stacjonarnych / w namiotach własnych: 30 / 30

Maksymalna liczba miejsc na polu namiotowym: 60



Baza położona jest przy niebieskim (dawnym czarnym) szlaku z Soli na Bendoszkę, który rozpoczyna się na dworcu kolejowym w Soli, dalej wiedzie przez Łysicę do Rycerki Dolnej, a stąd prowadzi na szczyt Praszywki Wielkiej (ok. 3,5 h). Druga możliwość, to dojście szlakiem bazowym z Rycerek (ok. 40 min), 100 m przed leśniczówką (są tabliczki). W pobliżu jest miejsce na pozostawienie samochodu. Na bazę można też dotrzeć bez szlaku z Rycerki Górnej Kolonii (ok. 50 min) drogą rozpoczynającą się między mostem nad potokiem oraz budynkiem leśnictwa.



Położenie: grzbiet Zapolanki, przy żółtym szlaku z Rajczy na Redykalny Wierch

Położenie (GPS): 49°30'3,5"N 19°09'16,7"E

Klub (afiliacja): Studenckie Koło Przewodników Beskidzkich
w Katowicach

Otwarte: lipiec – sierpień (IX-VI - weekendy, poza sezonem tylko rezerwacja)

Liczba miejsc: 30 + 15

Rezerwacja / kontakt: Jolanta Mazurek +48 538 372 560; zagron@skpb.org

Internet: <https://chatanazagroniu.pl>

E-mail: zagron@skpb.org

Koszt noclegu: 7 – 20 zł

Zniżki: PTTK (20% lub 30%), dzieci (100% < 7 lat), SKPx (15 zł)

Odległość od parkingu ([m.] / [czas]): ↑ 40'; ↓ 30' (Rajcza Nickulina)

Akceptowanie zwierząt: tak - zwierzęta mają dostęp do werandy

Lb. miejsc w namiotach stacjonarnych / lb. miejsc w chatce: 15 / 30

Maksymalna liczba miejsc na polu namiotowym: 15



Chatka studencka w masywie Zapolanki nad Rajczą przy żółtym szlaku z Rajczy Nickuliny. Najdogodniejsze dojście do chatki znajdziemy od strony Rajczy doliną Nickuliny. Do chatki prowadzi żółty szlak z dworca PKP Rajcza. Po 3,5 km drogi mijamy kaplicę w Nickulinie i skręcamy w prawo, gdzie czeka nas 40 minut spaceru na grzbiet Kiczory. 100 metrów przed grzbietem docieramy do drogi prowadzącej do chatki. Zostało nam 200 m wzdłuż polany. Od strony Redykalnego Wierchu idziemy grzbietem Zapolanki, aż do kapliczki pod Kiczera i połączenia ze szlakiem czarnym z centrum Ujsół. Schodzimy 2 min żółtym szlakiem, a następnie skręcamy w prawo na drogę do chatki.



Położenie: Beskid Żywiecki – Masyw Pilska

Położenie (GPS): 49°33'00,1"N 19°18'30,0"E

Klub (afiliacja): Studenckie Koło Przewodników Beskidzkich w Katowicach

Otwarte: 25.06.2023 - 2.09.2023

Liczba miejsc: 40 + 20 + 10

Rezerwacja / kontakt: sezon: Ewald "Misiek" Przewoźnik +48 515 794 955,
poza sezonem: Marek Karweta +48 668 842 377

Internet: <https://skpb.org/gorowa>

E-mail: gorowa@skpb.org

Koszt noclegu: 7 – 12 zł

Zniżki: PTTK (20% lub 30%), dzieci (100% > 7 lat), SKPx (100%)

Odległość od parkingu ([m.] / [czas]): ↑ 1h 30'; ↓ 1 h (Korbiefów)

Akceptowanie zwierząt: tak

Lb. miejsc: w namiotach stacjonarnych / baza (bacówka): 40 / 20

Maksymalna liczba miejsc na polu namiotowym: 10



Baza namiotowa przy starej bacówce w masywie Pilska na wysokości Buczynki. Położona przy malowniczym szlaku z Korbiefowa/Sopotni na Halę Miziową. Jest dobrą alternatywą dla schroniska, które znajduje się 20 min powyżej na Hali Miziowej. Do bazy dojdziemy zielonym szlakiem od strony schroniska. Po dotarciu do pierwszych polanek na wysokości Buczynki, gdzie szlak zielony odbija w lewo, schodzimy prosto za drogowskazem. Po 50 metrach widzimy bacówkę. Od północy po dotarciu do przestronnej Hali Jodłowcowej pod Buczynką skręcamy w lewo za drogowskazem na bazę. Po 100 m ścieżką przez las docieramy do bacówki.



Położenie: Przełęcz Głuchaczki w Beskidzie Żywieckim – Masyw Mędralowej

Położenie (GPS): 49°35'49,6"N 19°25'57,0"E

Klub (afiliacja): Studenckie Koło Przewodników Beskidzkich w Katowicach

Otwarte: 25.06.2023 - 2.09.2023

Liczba miejsc: 30 – 50

Rezerwacja / kontakt: Kijek +48 881 234 017; Justyna i Grzegorz Sucheccy
e-mail: gluchaczki@skpb.org

Internet: <https://skpb.org/gluchaczki>

E-mail: gluchaczki@skpb.org

Koszt noclegu: 7 – 12 zł

Zniżki: PTTK (20% lub 30%), dzieci (100% < 7 lat), SKPx (100%)

Odległość od parkingu ([m.] / [czas]): ↑ 25'; ↓ 20' (Przysiółek Głuchaczki)

Akceptowanie zwierząt: tak

Lb. miejsc w namiotach stacjonarnych / lb. miejsc w chatce: 50 / 0

Maksymalna liczba miejsc na polu namiotowym: 20



Baza na Przeł. Głuchaczki przy granicy ze Słowacją umiejscowiona na południe od Mędralowej, przy Głównym Szlaku Beskidzkim w połowie drogi między Babią Górą a Pilskiem. Na bazę można dotrzeć najszybciej z Przyborowa, parkując samochód na zakręcie przed znakiem zakazu w przysiółku Głuchaczki (uprzednio zapytać o możliwość zaparkowania u gospodarza). Następnie pieszo drogą szutrową w górę (ok. 800 metrów) do bazy. Alternatywnie: dojeżdżając PKS-em do przystanku Przyborów- Moczarki, następnie przejście drogą wzdłuż doliny Przybyłki (ok 1,5h). Na bazę można dojść również czerwonym szlakiem z Markowych Szczawin (ok 3h), lub z Przełęcz Glinne czerwonym szlakiem (4h).



Położenie: Podwilk, dolina Bębeńskiego Potoku

Położenie (GPS): 49°35'14,35" N 19°43'46,80" E

Klub (afiliacja): Oddział Międzyuczelniany PTTK w Warszawie – Koło nr 11;
Stowarzyszenie Studencki Klub Górski w Warszawie

Otwarte: lipiec – sierpień

Liczba miejsc: 30

Rezerwacja / kontakt: Paweł Staniszewski, tel. +48 603 945 126

Internet: <https://skg.uw.edu.pl>

E-mail: p.s.staniszewski@gmail.com; podwilk@skg.uw.edu.pl

Koszt noclegu: w namiotach bazowych: 9 zł; pole namiotowe: 5 zł

Zniżki: Unia Baz, PTTK (20%); przewodnicy górscy – bezpłatnie

Odległość od parkingu ([m.] / [czas]): 100 m

Akceptowanie zwierząt: psy tylko na smyczy

Lb. miejsc w namiotach stacjonarnych / lb. miejsc w chatce: 30 / 0

Maksymalna liczba miejsc na polu namiotowym: 30



Baza namiotowa „Madejowe Łoże” jest położona w malowniczej dolinie Potoku Bębeńskiego, u stóp Madejowej. Do bazy można dotrzeć drogą gruntową bezpośrednio z Podwilka (przystanek autobusowy Podwilk kościół – 1,5 km; możliwy dojazd samochodem). Najbliższy tranzytowy szlak turystyczny to niebieski szlak wiodący z Policy przez Przełęcz Bory, Żeleźnicę i Przełęcz Sieniawską (stacja PKP Pyzówka) na Stare Wierchy w Gorcach. Od tego szlaku można do bazy dojść wyznakowaną ścieżką (ok. 40 minut).



Położenie: Gorce – hale podszczytowe hali Gorc Gorcowski

Położenie (GPS): 49°33'27,83"N 20°14'49,95"E

Klub (afiliacja): Studenckie Koło Przewodników Górskich w Krakowie przy Oddziale Akademickim PTTK w Krakowie

Otwarte: 26.06.2023 - 1.09.2023

Liczba miejsc: 45

Rezerwacja / kontakt: formularz WWW / +48 506 790 072 (tylko SMS)

Internet: <http://bazagorc.pttk.pl>

E-mail: bazagorc@gmail.com

Koszt noclegu: 12 zł namiot bazowy, 8 zł namiot własny

Zniżki: PTTK, zróżnicowane dla: Unia, przew. beskidzcy, OA PTTK (50%)

Odległość od parkingu ([m.] / [czas]): 1h

Akceptowanie zwierząt: tak

Lb. miejsc: w namiotach stacjonarnych / baza (bacówka): 40 / 0

Maksymalna liczba miejsc na polu namiotowym: 50



Do Bazy Gorc można dojść następującymi szlakami:

- niebieskim szlakiem z Lubomierza Rzek na szczyt Gorca, potem szlakiem zielonym
- czerownym i zielonym szlakiem od strony Turbacza,
- zielonym szlakiem z Ochoznicy Dolnej Gorcowego
- czerwonym szlakiem gminnym z przełęczy Wierch Młynne na polanę Gorc Młynieński i dalej drogą bez szlaku
- bez szlaku drogą z Ochoznicy Górnej Jamnego



Położenie: Polana Wierch Lubania, Pasma Lubania, Gorce

Położenie (GPS): 49°29'17,5"N 20°20'25,8"E

Klub (afiliacja): Krakowskie Studenckie Koło Przewodników Górskich

Otwarte: 25.06.2023 – 25.08.2023

Liczba miejsc: 45

Rezerwacja / kontakt: luban@skpg.krakow.pl,
+48 509 654 309 tylko SMS!!

Internet: <http://bazaLuban.pttk.pl>

E-mail: luban@skpg.krakow.pl

Koszt noclegu: 12 zł namiot bazowy, 8 zł namiot własny

Zniżki: PTTK, zróżnicowane dla: Unia, przew. beskidzcy, OA PTTK (50%)

Odległość od parkingu ([m.] / [czas]): 1 h 15'

Akceptowanie zwierząt: tak

Lb. miejsc w namiotach stacjonarnych / lb. miejsc w chatce: 30 / 0

Maksymalna liczba miejsc na polu namiotowym: 40



Na bazę dotrzeć można z Krościenka (3h 45 min) szlakiem czerwonym lub z Przełęczy Knurowskiej (4h 15 min), szlakiem niebieskim z Ochoznicy Dolnej (2h 50min), a z drugiej idąc z Przełęczy Snozka (2h 30 min). Natomiast szlakiem żółtym z Kluszkowiec (2 h 45 min) lub zielonym z Tylmanowej (3h 10 min – najbardziej strome podejście na bazę). Ponadto istnieją ścieżki nieoznakowane do bazy, jak np. z Grywałdu, która w dolnej części prowadzi przez las wzdłuż ul. Lubań, a następnie łączy się ze szlakiem zielonym (jest to najkrótsze wyjście do bazy, ok. 2h) czy też np. z Krościenicy i innych miejscowości.



Położenie: Polana Wały pod Krzystonowem, szlak Jasień - Mogielica

Położenie (GPS): 49°38'23,5"N 20°14'27,8"E

Klub (afiliacja): Studenckie Koło Przewodników Beskidzkich w Katowicach

Otwarte: 01.07.2023 – 26.09.2023

Liczba miejsc: 20 – 40

Rezerwacja / kontakt: Mikołaj Bonk +48 881 234 018;

e-mail: waly@skpb.org; Michał Drozdowski

Internet: <https://skpb.org/waly>

E-mail: waly@skpb.org

Koszt noclegu: 7 – 12 zł

Zniżki: PTTK (20% lub 30%), dzieci (100% < 7 lat), SKPx (100%)

Odległość od parkingu ([m.] / [czas]): ↑ 40'; ↓ 30' (Przysiółek Białe)

Akceptowanie zwierząt: tak

Lb. miejsc: w namiotach stacjonarnych / baza (bacówka): 40 / 0

Maksymalna liczba miejsc na polu namiotowym: 20



Baza na Polanie Wały - pod Krzystonowem w Beskidzie Wyspowym, przy zielonym szlaku z Pórzeczek do Białego, 2 minuty od szlaku żółtego Rzeki – Mogielica. Do bazy najłatwiej dotrzeć zielonym szlakiem ze wsi Białe przy drodze 968 z Mszany Dolnej do Zarzeczca. Wspinaczka zajmie nam do 60 minut, aż trafimy na polanę gdzie stoi baza. Od strony przełęczy Przysłop i żółtego szlaku na Mogielicę dochodzimy do skrzyżowania ze szlakiem zielonym na wysokości Krzystonowa. Skręcamy w prawo i schodzimy dwie minuty szlakiem zielonym, wychodząc prosto na bazę.



Położenie: Małe Pieniny, nad Wąwozem Homole, Jaworki k. Szczawnicy.

Położenie (GPS): 49°23'22,3"N 20°33'19,8"E

Klub (afiliacja): Studenckie Koło Przewodników Beskidzkich w Łodzi

Otwarte: 02.07.2023 – 26.08.2023

Liczba miejsc: 60+25 (miejsc na namioty)

Rezerwacja / kontakt: jaworki.skpblodz@gmail.com;

Darek Łapiński tel. +48 504 816 983, Amelia Szafrąńska tel. +48 662 069 343

Internet: <http://skpb.lodz.pl/jaworki>; <http://facebook.com/Jaworki>

E-mail: jaworki.skpblodz@gmail.com

Koszt noclegu: namiot bazowy – 14-16 zł/os, namiot własny 10-12 zł/os

Zniżki: PTTK (20%), Unia Baz (20%), PTTK+Unia Baz (30%), 50% < 7 lat

Odległość od parkingu ([m.] / [czas]): 2,5 km / ok. 45'

Akceptowanie zwierząt: tak

Lb. miejsc: w namiotach stacjonarnych / w namiotach własnych: 60 / 60

Maksymalna liczba miejsc na polu namiotowym: 25 (miejsc na namioty)



Baza znajduje się przy zielonym szlaku z Jaworek przez Wąwóz Homole (ok 20 min. od bazy), pod szczyt Wysokiej (ok 45 min. od bazy). W sąsiedztwie bazy przebiega także niebieski szlak wiodący z Rogacza Wielkiego głównym grzbietem Pienin w stronę Gorców i Beskidu Wyspowego. Z pobliskich Jaworek można dotrzeć zielonym szlakiem (tłok i śliskie fragmenty w Homolach) lub wygodną drogą z rynku w Jaworkach przez Polanę Bukowinki (to ta z górną stacją wyciągu) i dalej szlakiem zielonym (trasa polecana dla idących z dużym obciążeniem). Ułatwieniem może być wjazd na Bukowinki całorocznym wyciągiem krzesełkowym.



Położenie: Beskid Sądecki, pasmo Jaworzyny Krynickiej, Złockie k. Muszyny.

Położenie (GPS): 49°22'14,39"N 20°54'0,89"E

Klub (afiliacja): Studenckie Koło Przewodników Beskidzkich w Łodzi

Otwarte: 02.07.2023 – 26.08.2023

Liczba miejsc: 50 + 40 (miejsc na namioty)

Rezerwacja / kontakt: Ewa Janakiewicz, tel. +48 605 590 670,

muszyna.skplodz@gmail.com

Internet: <https://www.skpb.lodz.pl/muszyna-zlockie>

E-mail: muszyna.skplodz@gmail.com

Koszt noclegu: w namiotach bazowych: 14-16 zł; pole namiotowe: 10-12 zł

Zniżki: Unia Baz (20%); PTTK (20%); PTTK+Unia Baz (30%); 50% < 7 lat

Odległość od parkingu ([m.] / [czas]): 1200 m / 20'

Akceptowanie zwierząt: tak

Lb. miejsc: w namiotach stacjonarnych / w namiotach własnych: 50 / 100

Maksymalna liczba miejsc na polu namiotowym: 40 (miejsc na namioty)



Na skrzyżowaniu w Złockim, obok sklepu Groszek, skręcamy na Jastrzębik. Kilkaset metrów dalej, nieopodal rozlewni wody mineralnej, schodzimy z drogi asfaltowej - tu można zaparkować - 1200 metrów od bazy.

Krótsza trasa wiedzie znakowaną ścieżką przez las („Szlak sadzonego jaja”) - 15 min. Druga, 20 min. trasa, prowadzi początkowo drogą z płyt. Około 10 m. za rozlewnią po prawej stronie drogi znajduje się szlakowskaz kierujący przez łąki, a dalej skrajem lasu do bazy.

Trzecim wariantem jest przejście „Szlakiem sadzonego jaja” z okolic zamku w Muszynie przez Koziejówkę.



Położenie: Radocyna w Beskidzie Niskim, Dolina Wisłoki

Położenie (GPS): 49°27'58,7"N 21°22'22,1"E

Klub (afiliacja): SKPG przy Oddziale Akademickim PTTK w Krakowie

Otwarte: lipiec – sierpień

Liczba miejsc: 32

Rezerwacja / kontakt: radocyna.team@gmail.com / tel. +48 888 228 194

Internet: <http://bazaradocyna.pttk.pl>

E-mail: radocyna.team@gmail.com

Koszt noclegu: w namiotach bazowych: 10 zł; pole namiotowe: 6 zł

Zniżki: PTTK lub Unia (20%), PTTK+Unia (30%), dzieci (100% < 7 lat; 50% < 16 lat), SKPx i kursanci (100%), OA PTTK (50% / 100%), "Prawdziwy Turysta" (50%)

Odległość od parkingu ([m.] / [czas]): parking pod bazą

Akceptowanie zwierząt: tak - nieagresywnych

Lb. miejsc w namiotach stacjonarnych / lb. miejsc w chatce: 32 / 0

Maksymalna liczba miejsc na polu namiotowym: ok. 40



Można do nas dojść żółtym szlakiem lub żółtym i czarnym z Koniecznej. Wędrując niebieskim szlakiem granicznym należy skrócić w kierunku północnym na przełęczy Pod Zajęczym Wierchem i iść dalej zielonym szlakiem Lasów Państwowych. Od strony Wołowca na bazę dotrzemy szlakiem żółtym przez tereny dawnej wsi Nieznajowa. We wszystkich przypadkach dotrzemy do zbiegu nieistniejących wsi Lipna, Czarne i Radocyna przy Ośrodku Szkoleniowym Lasów Państwowych "Radocyna" - gdzie znajdziemy drogowskazy na bazę.



Położenie: Beskid Niski, Magurski Park Narodowy

Położenie (GPS): 49°29'21,9"N 21°23'35,2"E

Klub (afiliacja): Koło PTTK nr 18 Miłośników Nieznajowej

Otwarte: zgodnie z grafikiem na stronie

Liczba miejsc: 20

Rezerwacja / kontakt: sixx@o2.pl

Internet: <http://nieznajowa.obozy.pl>

E-mail: sixx@o2.pl

Koszt noclegu: Bezpłatnie. Miłe widziane prace na rzecz obiektu

Zniżki: niepotrzebne

Odległość od parkingu ([m.] / [czas]): 2 km (pobocze droga nr 992)

Akceptowanie zwierząt: Tylko łagodne i spokojne

Lb. miejsc: w namiotach stacjonarnych / baza (bacówka): 0 / 0

Maksymalna liczba miejsc na polu namiotowym: 10



Do bazy dojechać można samochodem, ale alternatywną formą dotarcia oprócz samochodu czy roweru jest autobus jadący na trasie Jasło-Grab (droga nr 992) i przystanek Rostajne Skrzyżowanie, skąd do Nieznajowej należy iść pieszo około 2 km. Autobusy odjeżdżają z dworca PKS w Jasle. Alternatywne wersje autobusowe:

1. Autobusem Gorlice -> Jasionka a następnie pieszo Jasionka -> Czarne -> Nieznajowa

2. Autobusem Gorlice -> Konieczna, a następnie pieszo żółtym szlakiem Konieczna -> Radocyna -> Nieznajowa



Położenie: Beskid Niski, u podnóży Cergowej; Zawadka Rymanowska

Położenie (GPS): 49°27'58,7"N 21°22'22,1"E

Klub (afiliacja): Oddział Akademicki PTTK im. W. Pola w Lublinie; SKPB Lublin

Otwarte: 1.07-31.08.; w pozostałych terminach po uzgodnieniu

Liczba miejsc: 26 (chata), 6 (spichlerz), podłoga 40; pole namiotowe: ok. 20

Rezerwacja / kontakt: +48 607 062 886, +48 602 384 665

Internet: <http://skpb.lublin.pl/zawadka/baza>; FB @ZawadkaSKPBLublin

E-mail: kontakt.skpb.lublin@gmail.com

Koszt noclegu: 15 zł w chałupie/spichlerzu; 8 zł w namiocie własnym

Zniżki: PTTK (20%), Unia Baz (20%), PTTK+Unia (30%),
dzieci (100% < 7 lat; 50% < 16 lat), SKPx (100% w sezonie),

Odległość od parkingu ([m.] / [czas]): ok. 110 m / 2'

Akceptowanie zwierząt: tak – po zgłoszeniu

Lb. miejsc w namiotach stacjonarnych / lb. miejsc w chatce: 32 / 0

Maksymalna liczba miejsc na polu namiotowym: ok. 20



Jak dojechać:

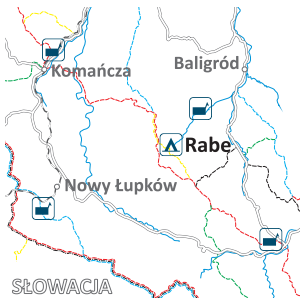
– drogą z Trzciiany, kierunek Zawadka Rymanowska – ok. 3,3 km.

Jak dojść:

– od Głównego Szlaku Beskidzkiego ze szczytu Cergowej – żółty szlak gminny w kierunku Zawadki Rymanowskiej (ok. 35 min). Szlak schodzi przy cerkwi. Dalej asfaltem ok. 700 m w górę wsi;

– drogą z Trzciiany (przystanek autobusowy Trzciiana – dół), ok. 35-40 min;

– polną drogą z Lubatowej (pętla bus – góra) przez przełęcz 507- ok. 45-50 min.



Położenie: Rabe koło Baligrodu, dolina Rabańskiego Potoku

Położenie (GPS): 49°16'51,0"N 22°12'22,0"E

Klub (afiliacja): Studencki Klub Podróżniczy „Czwórka” (koło nr 4)

Otwarte: 17.06.2023 – 02.09.2023

Liczba miejsc: 50 + pole namiotowe

Rezerwacja / kontakt: Micha Kalbarczyk +48 730 467 699

Internet: <https://facebook.com/bazarabe>

E-mail: sbn.rabe@gmail.com

Koszt noclegu: namiot bazowy – 15 zł/os, własny 10 zł/os

Zniżki: uczniowie i studenci – 3 zł zniżki dla namiotu bazowego

Odległość od parkingu ([m.] / [czas]): 4 km, 1h 10 min.


Akceptowanie zwierząt: tak

Lb. miejsc w namiotach stacjonarnych / lb. miejsc w chatce: 50 / 0

Maksymalna liczba miejsc na polu namiotowym: 30



Studencka baza namiotowa Rabe położona jest w Bieszczadach na terenie Nadleśnictwa Baligród. Aby dotrzeć bezpośrednio do bazy autem trzeba mieć przepustkę od Nadleśnictwa lub można zostawić auto na parkingu przy chacie Huczvice. Komunikacją publiczną najbliżej do bazy można dojechać do ośrodka wypoczynkowego „Bystre”, a do bazy dojść pieszo ścieżką przyrodniczą na Przełęcz Żebrak, przy której położona jest baza. Pieszo do bazy można również dojść żółtym szlakiem, którym też można wygodnie zejść z Głównego Szlaku Beskidzkiego do bazy.



Położenie: Łopienka k/Cisnej

Położenie (GPS): 49°15'21,52"N 22°21'56,62"E

Klub (afiliacja): Klub Łopienka (w organizacji) przy Oddziale Międzyuczelnianym PTTK w Warszawie

Otwarte: 27.06.2023 – 28.08.2023

Liczba miejsc: 30

Rezerwacja / kontakt: bez rezerwacji

Internet: <https://facebook.com/lopienka>

E-mail: sbnlopienka@gmail.com

Koszt noclegu: 10 zł + drobne prace na rzecz bazy

Zniżki: PTTK (20%), przewodnicy PTTK (30%), Unia (20%)

Odległość od parkingu ([m.] / [czas]): 3 km

Akceptowanie zwierząt: nie

Lb. miejsc w namiotach stacjonarnych / lb. miejsc w chatce: 30 / 0

Maksymalna liczba miejsc na polu namiotowym: 12



Jak już jakoś dotarliśmy w okolice bazy, to musimy jeszcze chwilę poczłapać. Z PKS Dołżyca – Skrzyżowanie udajemy się drogą asfaltową na północ w kierunku Terki. Na zakręcie za mostkiem odbijamy leśną szutrówką w lewo i pniemy się około godziny ku przełęczy. Tam napotykamy biało-czerwone kwadraciki, które prowadzą nas wprost do bazy. Jeśli zaś dojechalibyśmy do Polanek, to skręcamy w gruntową drogę na zachód, prowadzącą do nieistniejącej już wsi Łopienka, aż dochodzimy do cerkwi. Pod cerkwią znajdujemy drogowskaz do bazy.

1. Obiektami SBN PTTK mogą być bazy namiotowe, chatki studenckie, schroniska, inne obiekty noclegowe zarówno sezonowe jak i całoroczne.

2. SBN ma na celu propagowanie i popularyzację turystyki kwalifikowanej zwłaszcza wśród młodzieży; umożliwienie obiektom prywatnym oraz należącym do innych organizacji afiliowania przy PTTK oraz wspólnej pracy z obiektami PTTK na rzecz turystyki kwalifikowanej; ujednolicenie zasad korzystania z obiektów noclegowych.

3. Obiekty Studenckiej Bazy Noclegowej PTTK służą wszystkim turystom.

4. Obiekt SBN PTTK oznaczony jest na zewnątrz wyraźnym emblematem PTTK. W obiektach uwidocznione są: Regulamin Obiektu Studenckiej Bazy Noclegowej PTTK zatwierdzony przez KA ZG PTTK oraz regulamin wewnętrzny obiektu, plakat SBN PTTK zatwierdzony przez KA ZG PTTK, cennik usług wraz z informacją o rabatach.

5. Obiekt SBN PTTK w ramach oferowanych usług zapewnia, co najmniej:

- noclegi w warunkach turystycznych,
- wrzątek do naczyń własnych turysty bezpłatnie lub w zamian za zimną wodę,
- nieodpłatne korzystanie z pieca lub kuchni elektrycznej i infrastruktury kuchennej, umożliwiającej przygotowanie posiłku we własnym zakresie,
- spożycie w jadalni posiłków przygotowanych we własnym zakresie,
- wykorzystanie jadalni w charakterze świetlicy poza okresem spożycia posiłków,
- w razie wypadku skorzystanie z apteczki wyposażonej w środki pierwszej pomocy,
- turystom nocującym w obiekcie SBN PTTK, możliwość suszenia odzieży i obuwia, a także naprawy sprzętu turystycznego we własnym zakresie.

6. Podmiot prowadzący obiekt SBN PTTK udziela w ciągu 14 dni odpowiedzi w sprawie rezerwacji noclegów. Odpowiedź jest wiążąca dla obu stron.

7. Turyści przyjmowani są na nocleg według kolejności zgłoszeń. Obiekty SBN PTTK udzielają Rabatu PTTK, według zasad określonych przez ZG PTTK oraz dodatkowych rabatów określonych przez Komisję Akademicką ZG PTTK.

8. Komisja Akademicka raz do roku określa i publikuje na swoich stronach internetowych maksymalną wysokość opłat za nocleg w obiektach SBN oraz listę obowiązujących rabatów KA.

9. Turyście, który nie ma możliwości bezpiecznego dotarcia do innego obiektu noclegowego, stacji kolejowej, lub miejscowości, a także ze względu na zjawiska atmosferyczne, itp. obiekt obowiązany jest udzielić schronienia i jednego noclegu – nawet jeżeli wszystkie miejsca noclegowe są zajęte. Udzielenie noclegu w warunkach zastępczych upoważnia do pobrania opłaty nieprzekraczającej ceny najtańszego noclegu w danym obiekcie SBN PTTK.

10. W obiektach SBN PTTK obowiązuje cisza nocna – używanie instrumentów muzycznych i urządzeń nagłaśniających nie może zakłócać wypoczynku innych turystów.

11. W okresie od 25 grudnia do 5 stycznia obiekt jest zwolniony z przestrzegania punktów 7 i 9 powyższego regulaminu.

Zarząd Główny PTTK

„Unia Baz” to system współpracy baz namiotowych. Powstała w roku 1995 z inicjatywy Oddziału Międzyuczelnianego PTTK w Warszawie i SKPB w Lublinie. Na samym początku do Unii należały Łopienka i Rabe oraz Jawornik k/Rzopedzi i Solinka. Obecnie do Unii Baz należą: Madejowe Łoże, Lubań, Pod Wysoką, Złockie, Regetów, Radocyna, Wisłoczek, Rabe, Łopienka, Zawadka Rymanowska, Chatka w Zydranowej, Chata Na Końcu Świata.

Zasady systemu są następujące:

– 20% zniżki dla turystów, którzy potwierdzą rachunkiem swój pobyt na którejkolwiek z innych baz Unii Baz,

– 30% zniżki dla członków PTTK, którzy potwierdzą rachunkiem swój pobyt na którejkolwiek z innych baz Unii Baz, o ile obiekt udziela zniżek PTTK.

„HDK” to Honorowy Dawca Krwi. Rabat przyznawany jest na podstawie legitymacji Honorowego Dawcy Krwi, pod warunkiem, że ostatnie pobranie miało miejsce nie dawniej niż przed rokiem. Rabat nie sumuje się z innymi ulgami.

Z okazji jubileuszu 60-lecia przewodnictwa studenckiego w Polsce, z inicjatywy Oddziału Akademickiego PTTK w Krakowie, powstała Bazowa Odznaka Turystyczna (projekt: Janusz Trzebiatowski, Natalia Figiel), do której zdobywania zachęcamy wszystkich turystów, miłośników baz namiotowych, oraz bazowych wieczorów przy ognisku. Odznaka posiada 4 stopnie: „Dziecięca”, Mała, Duża oraz „Korona Baz”.

Wyciąg z regulaminu odznaki:

pkt 8. Warunki zdobycia odznaki w danym stopniu są następujące:



„Dziecięca” – odwiedzenie minimum dwóch różnych studenckich baz namiotowych.

stopień mały – odwiedzenie czterech różnych studenckich baz namiotowych, w tym nocleg na co najmniej dwóch z nich.

stopień duży – odwiedzenie ośmiu różnych studenckich baz namiotowych, w tym nocleg na co najmniej czterech z nich oraz wzięcie udziału w jednej cyklicznej imprezie bazowej (np. „Gorcstok”, „Dzień NaLeśnika”, „Śpiewanki Turystyczne”).

„Korona Baz” – odwiedzenie wszystkich studenckich baz namiotowych, z co najmniej jednym noclegiem na każdej z nich.



pkt 9. Podstawą do weryfikacji odznaki jest kronika odwiedzanych baz, którą można prowadzić w dowolnej formie.


Zapraszamy do zapoznania się z regulaminem dostępnym na www.oakrakow.pttk.pl oraz do zdobywania Odznak już w nadchodzącym sezonie.



Do zobaczenia na bazie!



TURYSTA



Turysta to kwartalnik turystyczno-krajoznawczy wydawany przez Wydawnictwo PTTK „Kraj”

W roku 2020 został stworzony wortal „Turysta”, w którym publikowane są artykuły krajoznawcze i turystyczne przesyłane przez działaczy PTTK. Od 2021 roku czasopismo jest wydawane drukiem.

„Turysta” to pismo miłośników piękna Polski i świata, krajoznawców i turystów, przewodników i pasjonatów, członków PTTK i nie tylko ...

W kolejnych numerach znaleźć można fascynujące turystyczne opowieści, relacje z wypraw, poznać wiele nietuzinkowych osób i ciekawych miejsc. Autorzy publikacji w „Turyście” to wybitni krajoznawcy, badacze, blogerzy oraz aktywni podróżnicy. Chcesz wiedzieć jak dawniej postrzegano turystykę albo jak przepłynąć kajakiem Krutynią i inne rzeki? Czy może chcesz przejść 100 km brzegiem Bałtyku lub przejechać szlakiem rowerowym po Mazowieckim Parku Krajobrazowym? To tylko niektóre z wielu tematów, które ukazały się po łamach „Turysty” w latach 2021-2022.

Zapraszamy do lektury!

Wersja elektroniczna na stronie www.turysta.pttk.pl

Redakcja „Turysty” e-mail: turysta@pttk.pl

Poznaj czasopisma wydawane w PTTK

wszystko o górach
wszystko dla gór

gazeta GÓRSKA

Rok XXXI nr 1 (121) zima 2023
cena 15,00zł (w tym 8% VAT)

Beskidzkie
i bieszczadzkie tury

23

INFORMATOR 2023 Studenckie bazy namiotowe

Polskie Towarzystwo Turystyczno-Krajoznawcze
Centralny Ośrodek Turystyki Górskiej PTTK w Krakowie



Redakcja Gazety Górskiej

www.gazetagorska.pttk.pl; e-mail: gazetagorska@cotg.pttk.pl

www.facebook.com/gazetagorska

WĘDROWNIK

ZASOPIŚMO KRAJOZNAWCZE
REGIONALNEJ PRACOWNI KRAJOZNAWCZEJ
PTTK W ŁODZI

REWITALIZACJA
NOWE ŻYCIE – NOWE FUNKCJE

KSIĘŻY MŁYN

CZELADŹ

ŻYRARDÓW

MANUFAKTURA

EC 1

EX NAVICULA NAVIS — O ŁODZI NA 600 LECIE



CENTRUM FOTOGRAFII KRAJOZNAWCZEJ
PTTK IM. WALDEMARA DOŃCA W ŁODZI

Rok LXVI | 1 (437) 2022 | ISSN 1425-1388

INOWŁÓDZ

PABIANICE

RAWA MAZOWIECKA

zbieraj pieczątki – potwierdź pobyt

**Wędruj z nami
zapraszamy na bazy PTTK**

